




Jeden Dienstag (04. Juni - 01. Oktober 2019)

Ein idyllischer Weg leitet uns durch einen alten Lärchenbestand hinauf in das Grastal. Es ist ein wunderschön gelegenes, ursprüngliches Hochtal, das vom Horlachtal nach Süden abzweigt. Der Weg führt uns schließlich auf den Grat bei Mahdeben und weiter zum Gipfel des Brand hoch über Niederthai. Der weite Blick auf die umgebende Gipfelkulisse und die unter uns liegende Bergsturzlandschaft im Tal öffnet sich. Vielleicht sehen wir auch das Birkhuhn oder das Alpenschneehuhn, zwei geschützte Vogelarten, die das ganze Jahr im Waldgrenzbereich und darüber leben. Die Alpenrosenblüte verleiht der Wanderung ihren besonderen Reiz - Stille, Ruhe und Erholung pur.



Fotos: © Patrizia Plattner,
Franz Wierer (kl. Foto o)

- KATEGORIE** mittelschwere Wanderung (Gz 6 Std., ↑↓780 Hm)
- ORT/ VERLAUF** Niederthai - Grastal - Mahdeben - Brand - Niederthai
- TREFFPUNKT** 09.00 Uhr, Ötztal Tourismus-Information Niederthai
 Informationsbüro Niederthai;  Parkplatz Sennhof (neben der Information)
- AUSRÜSTUNG** knöchelhohe Bergschuhe, Regenschutz, Verpflegung
- RÜCKKEHR** ca. 16.00 Uhr
- KOSTEN** Erw. € 7,00/Kinder € 5,00
gratis für Gäste von Naturpark-Partnerbetrieben und Ötztal Premium Card Partnerbetrieben
- REFERENT** Naturparkführer
- ANMELDUNG** Ötztal Tourismus-Informationen Umhausen - Niederthai
T +43 (0)57200 400, bei den Informationen im Ötztal, bei Ihrer Unterkunft, bis Montag (18.00 Uhr)

MIT UNTERSTÜTZUNG VON LAND UND EUROPÄISCHER UNION



Europäischer
Landwirtschaftsfonds für
die Entwicklung des
ländlichen Raumes
Hier investiert Europa in
die ländlichen Gebiete



VERANSTALTER

Naturpark Ötztal · Oberlängenfeld 142 · A-6444 Längenfeld
T +43 (0) 5253 20201 · info@naturpark-oetztal.at · www.naturpark-oetztal.at



INS STILLE HOCHTAL



Höhenmeter bergauf
784 m



Höchster Punkt
2324 m



Gehzeit / Aufstieg
6:00 h



Streckenlänge
8,9 km

